

Xarxa de Boscos a Dinàmica Natural

Una xarxa pionera a la
península ibèrica



Generalitat de Catalunya
**Departament d'Agricultura, Ramaderia,
Pesca, Alimentació i Medi Natural**



CREAF

- Una bona part de **països europeus** ja compte amb una **xarxa de reserves de boscos madurs** lliures de qualsevol tipus d'intervenció humana.
- **Catalunya** compte amb figures de protecció on la **intervenció humana està molt limitada** (Parc Nacional i Reserves Integrals)
- Però a **Catalunya**, com a la resta d'Espanya, **encara no té una xarxa** representativa dels diferents hàbitats forestals amb aquestes característiques.
- Hi ha un **gran interès** des de l'àmbit de la **recerca, de la conservació i de l'administració** de constituir una **xarxa de boscos a dinàmica natural** a Catalunya.
- Amb aquest propòsit s'ha creat un **grup de seguiment** constituït per l'ICHN (àmbit de la conservació), el **CREAF** i el **CTFC** (àmbit de la recerca), el **DAAM** i el **DTES** (àmbit de l'administració) i l'**ELFOCAT** i el **CPF** (representants de la propietat) que determinarà quins són els boscos que haurien de formar part de la '*Xarxa de Boscos a Dinàmica Natural*'.

Establir la Xarxa de Boscos a Dinàmica Natural

Xarxa de boscos amb un elevat grau de naturalitat i baixa empremta humana, representativa dels diferents hàbitats forestals de Catalunya, a dinàmica natural (i.e. per a una gestió amb nul·la intervenció humana).

Inclou:

- Una part dels boscos de l'Inventari de Boscos Singulars de Catalunya
- Boscos amb un grau actual de protecció elevat
- Boscos cedits voluntàriament pels seus propietaris (públics o privats).

Basat en metodologia EUROPARC i WWF France

- Organitzat en 32 indicadors >> 11 criteris >> 3 eixos
- Valor entre 0 i 10

Eix naturalitat (7 criteris)

- Diversitat específica (1 indicador)
- Maduresa (3 indicadors)
- Microhàbitats (2 indicadors)
- Autoctonisme (1 indicador)
- Continuitat espacial (1 indicador)
- Complexitat estructural (3 indicadors)
- Antiguitat (1 indicador)

•Eix empremta humana (3 criteris):

- Empremta anterior a 1956 (3 indicadors)
- Empremta posterior a 1956 (7 indicadors)
- Empremta futura 2050 (6 indicadors)

•Eix integritat espacial (1 criteri):

- Integritat espacial (4 indicadors)

Criteris expert de selecció



Anàlisi exhaustiu en funció dels 3 eixos: grau de naturalitat, empremta humana i integritat espacial.

- Incloure almenys un bosc dels hàbitats forestals més representatius de Catalunya.
- Incloure només boscos formats per espècies autòctones.
- Incloure boscos amb poca o nul·la intervenció humana.
- Incloure boscos amb elevat aïllament geogràfic.
- Incloure només aquells boscos que tinguin possibilitat de mantenir la dinàmica natural a llarg termini sense necessitat d'intervenció humana.
- Excloure aquells boscos que necessitin d'una gestió activa per mantenir els seus elements singulars.

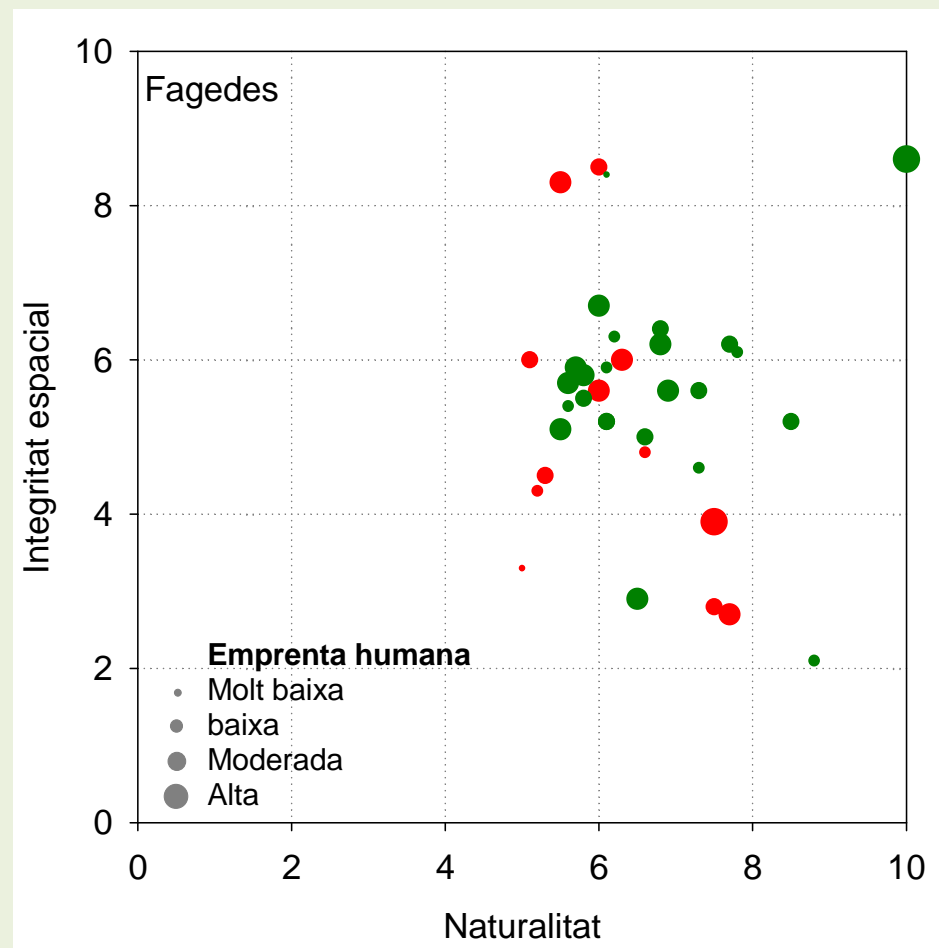
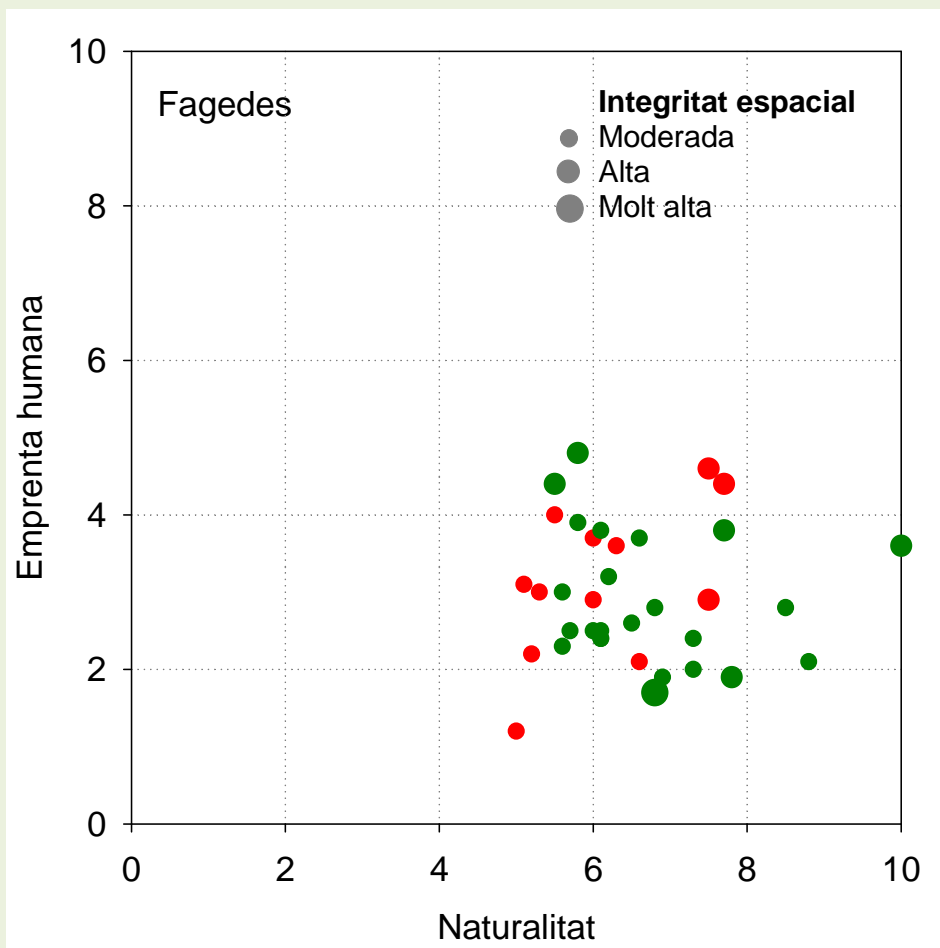
Dues fases:

- Fase 1: Boscos Singulars
- Fase 2: Altres xarxes i reserves preexistents:
 - Reserves d'espais naturals de protecció especial
 - Xarxa de reserves de les Diputacions
 - Reserves en rodals amb Instruments d'Ordenació Forestal (propietat privada/pública)
 - Reserves d'entitats de custòdia del territori (fundació Catalunya-la Pedrera)
 - ...

Resultats preliminars (1/5)



- Boscos Singulars inclosos a la Xarxa
- Boscos Singulars exclosos de la Xarxa

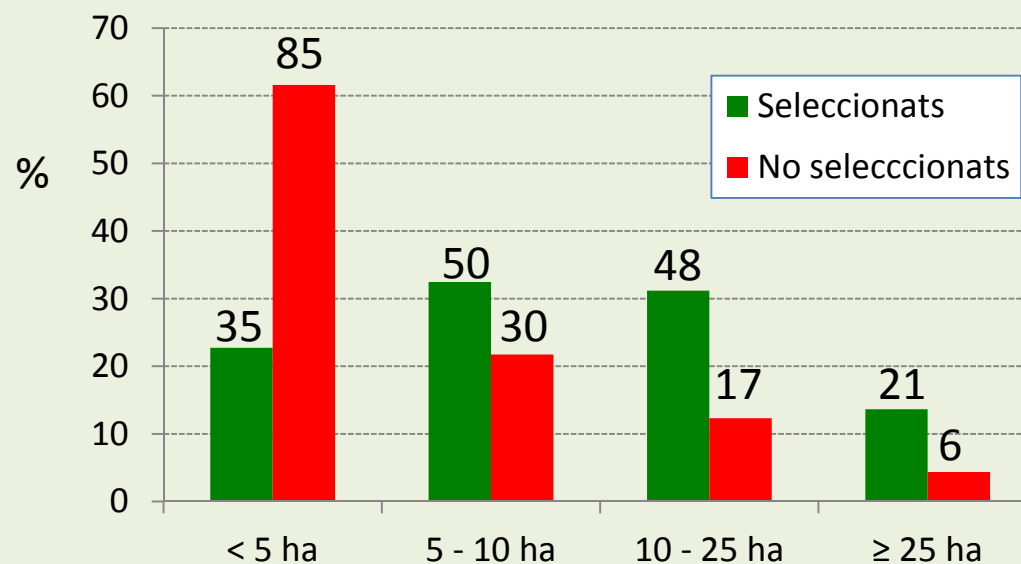


Resultats preliminars (2/5)

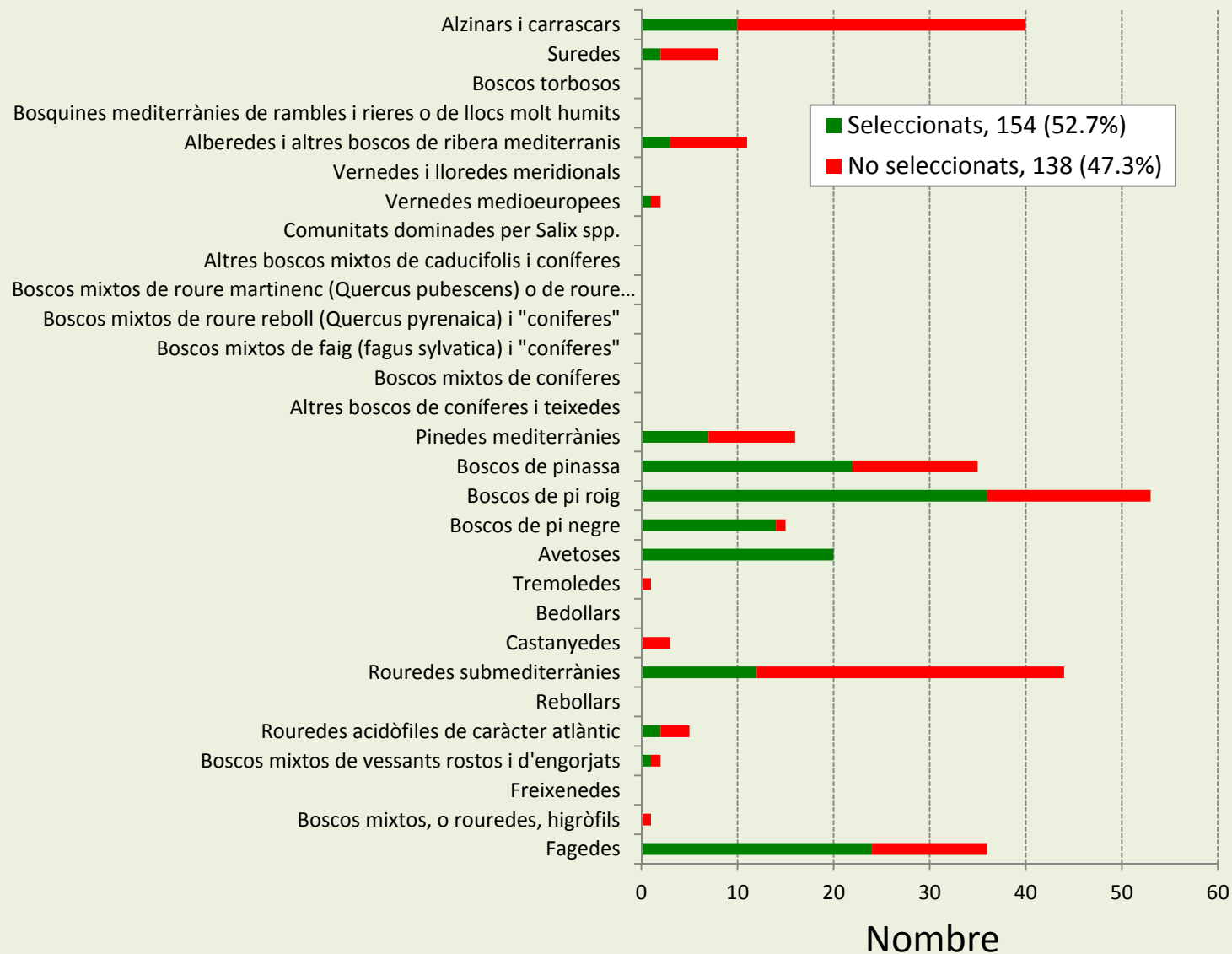


Boscors Singlars inclosos a la XBDN

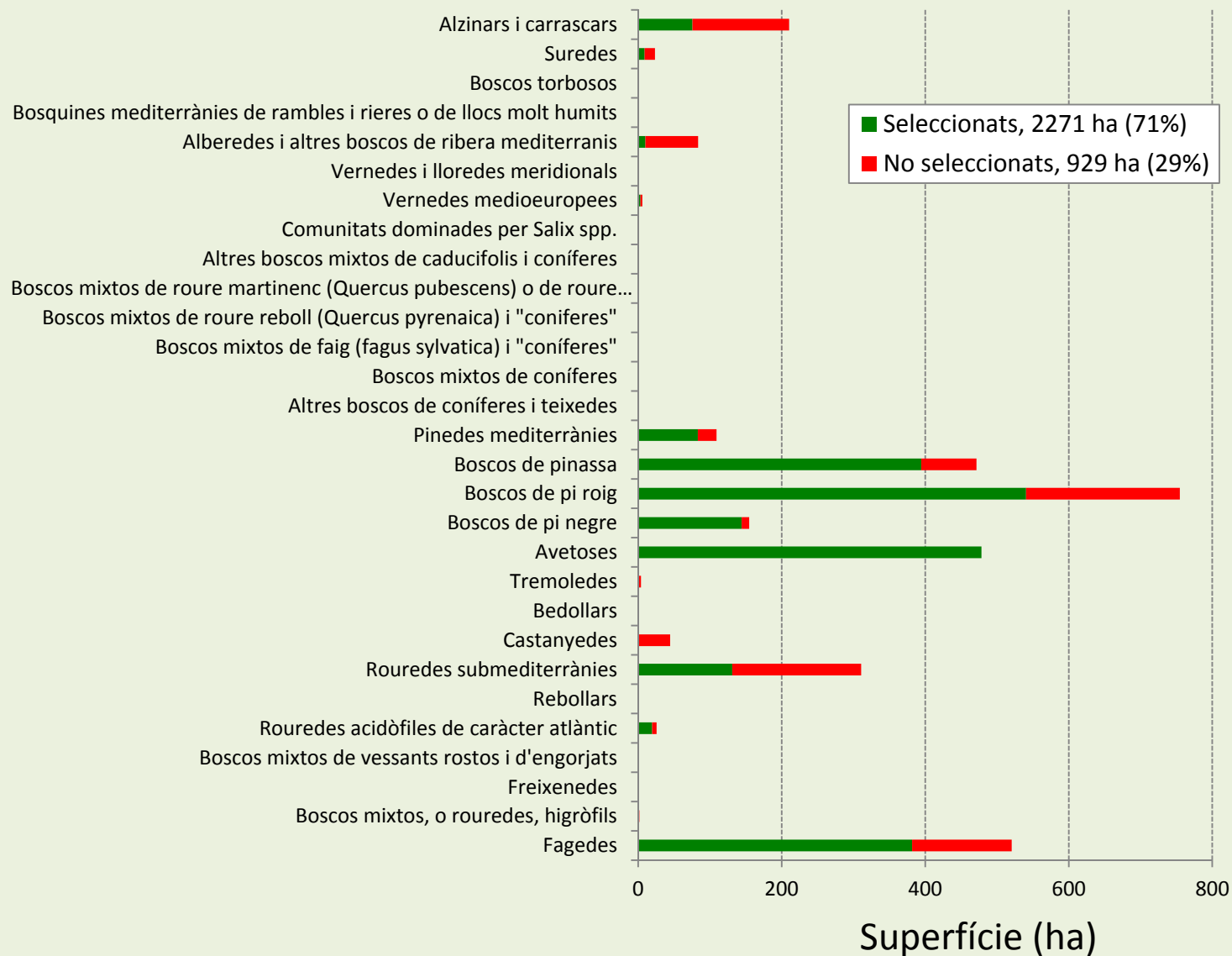
	IBSC (2008-2011)	XBDN
Nombre	292	154 (52,7%)
Hectàrees	3.200	2.271 (71,0%)



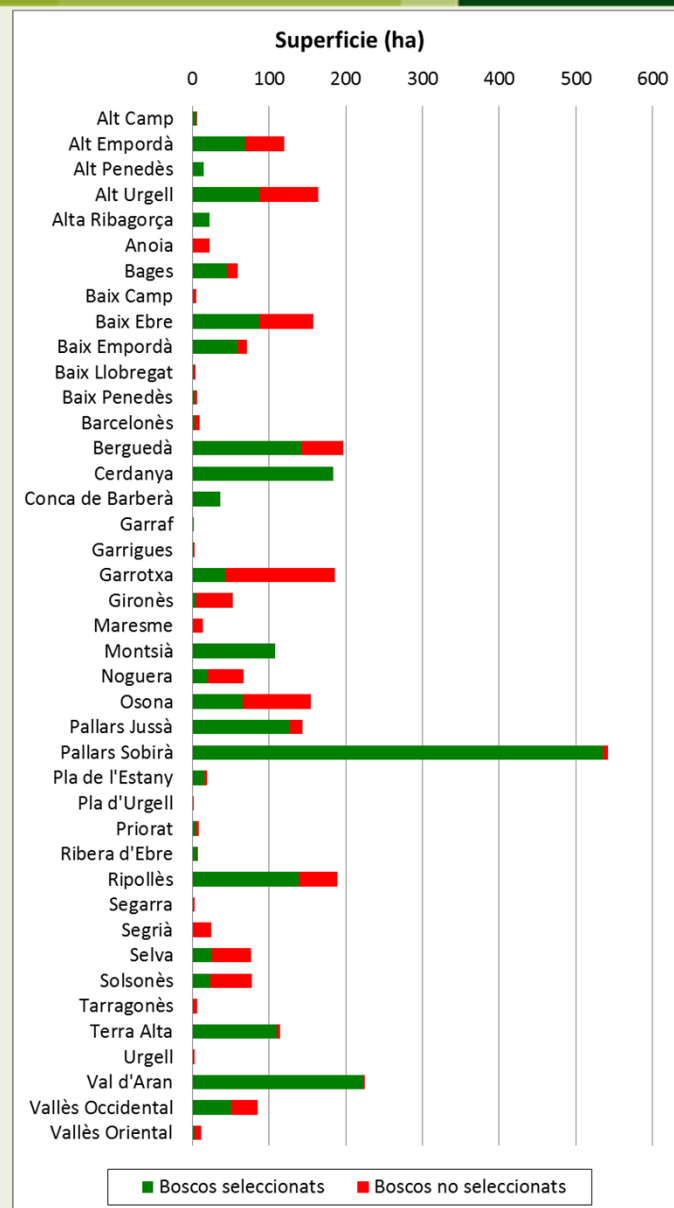
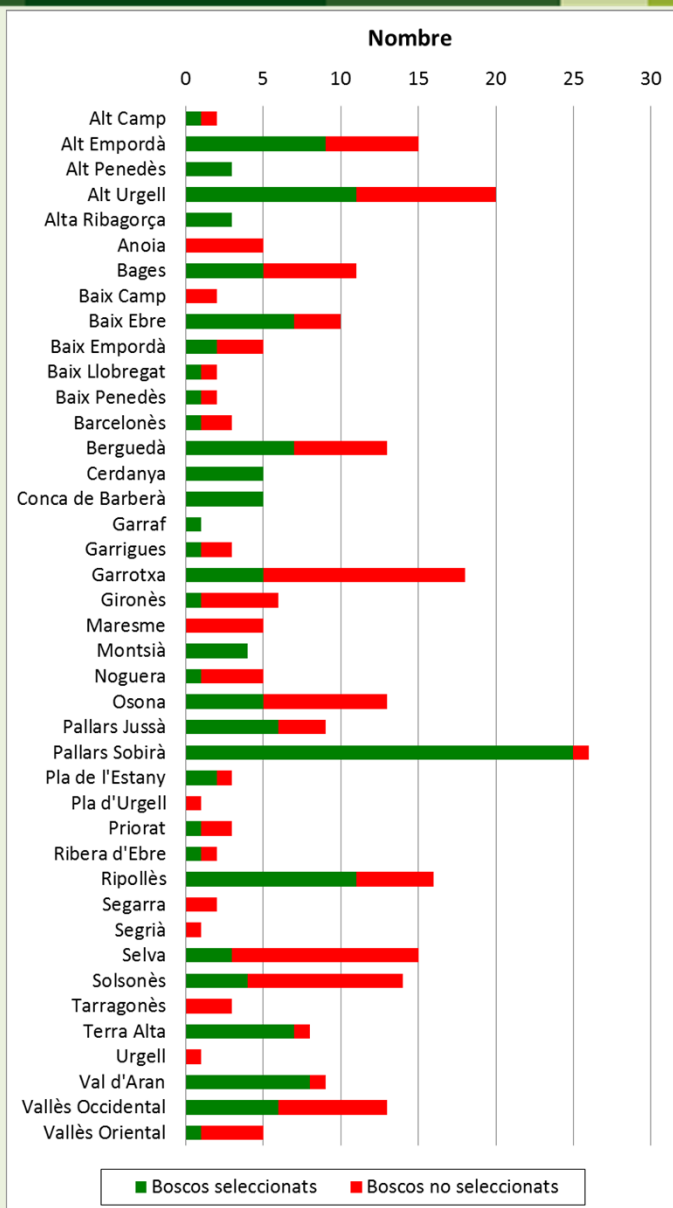
Resultats preliminars (3/5)



Resultats preliminars (4/5)



Resultats preliminars (5/5)



1a fase:

- Abril de 2015

Proposta parcial amb la selecció dels boscos singulars a dinàmica natural.

- Valoració amb els 11 criteris de tots els boscos singulars
- Selecció dels boscos singulars aptes per a la xarxa
- Identificació d'hàbitats no representats

- Maig de 2015

Validació de la 1a fase

- Reunió amb el grup de seguiment: presentació i anàlisi de resultats de la 1a fase

2a fase:

- Juny de 2015

Proposta completa i validació de la xarxa amb la inclusió dels boscos de reserves

- Reunió amb el grup de seguiment: presentació i anàlisi de resultats de la 2a fase
- Selecció definitiva i raonada dels boscos inclosos a la xarxa



Generalitat de Catalunya
**Departament d'Agricultura, Ramaderia,
Pesca, Alimentació i Medi Natural**

